





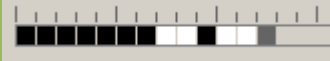


Empfehlung Planzeichen Gefahrenzonenplanungen

Stand Juni 2018

Ergänzend zur jeweilig gültigen Planzeichenverordnung¹ werden folgende Signaturen festgelegt.

| Signatur | Datenthema | Fläche RGB | Umrandung RGB | Schraffur/Signatur |
|---|---|-------------|--------------------------------|---|
|  | Rote Zone | 255,199,199 | 255,0,0 Strichstärke: 1 | |
|  | Rot-Gelb schraffierter Funktionsbereich | 255,255,127 | 255,0,0 Strichstärke: 1 | 255,0,0 Strichstärke 1, 45°, Abstand: 4.25 |
|  | Gelbe Zone | 255,255,127 | HQ100 Linie | 0,102,204 |
|  | Gelbe Zone niedriger Wahrscheinlichkeit | | 255,191,0 Strichstärke 1.15 | 255,191,0 Strichstärke 1, -45°, Abstand: 4.25 |
|  | Rote Zone niedriger Wahrscheinlichkeit | | 255,191,0 Strichstärke 1.15 | 255,148,148 Strichstärke 1, -45°, Abstand: 4.25 |
|  | Blauer Funktionsbereich | 237,243,255 | 0,77,168 Strichstärke: 4 |  |

Hinweis: beim Blauen Funktionsbereich ist der Eintrag im GIS-Projekt doppelt zu führen:

- a) Füllung UNTERHALB von allen anderen Flächen und Zeichen
- b) Umrandung OBERHALB von allen anderen Flächen und Zeichen

¹ Amt der Kärntner Landesregierung: Beschreibung der Planzeichen für Gefahrenzonenpläne (April 2008)